

COMUNE DI SANTA CROCE SULL'ARNO

REGOLAMENTO URBANISTICO

VARIANTE N. 16

Estensori del piano

Dott. Ing. Riccardo Ciuti
Dott. Arch. Luca Tosi



Variante Ufficio Tecnico Comunale

Responsabile del Procedimento - Arch. Michela Mochi
Redazione - Istr. Tecn. Daniela Fenili

Estremi approvazioni

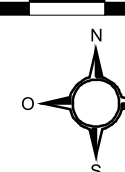
Adottato con Delibera del Consiglio Comunale n. 87 del 10.12.2018
Approvato con Delibera del Consiglio Comunale n.12 del 21.03.2019

TAVOLA N° 11

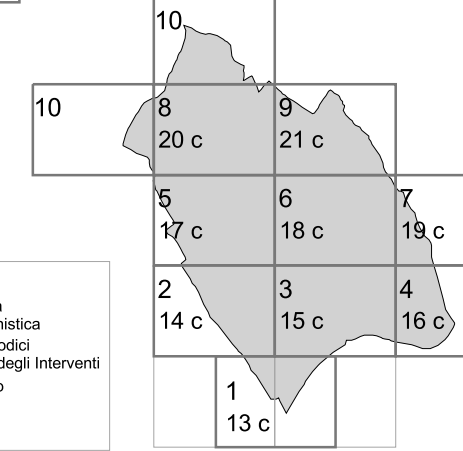
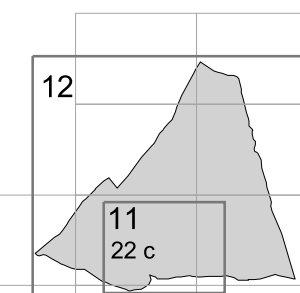
Carta della Disciplina Urbanistica

Rappresentazione in Scala 1/2000

0 20 40 60 80 100 metri



Stesura : Aprile 2017
Variante: Marzo 2019



LEGENDA

TERRITORIO URBANO

SUBSISTEMI FUNZIONALI	Ambiti di Conservazione	Ambiti di Qualificazione	Ambiti di Trasformazione
AREE RESIDENZIALI E DEI SERVIZI CORRELATI	C1, C2, C3	Q1, Q2, Q3	T0, T1, T2, T3
AREE PRODUTTIVE E DEI SERVIZI CORRELATI		PQ1, ... PQ7	PT1, ... R/S
ATTREZZATURE PUBBLICHE	AC	AQ	AT
AREE A VERDE E PER IL TEMPO LIBERO			

TERRITORIO EXTRAURBANO

Zone ad esclusiva funzione agricola	Zone ad esclusiva funzione agricola di interesse paesaggistico
ZONE AGRICOLE ORDinarie (ZAO)	ZONE AGRICOLE DI INTERESSE PAESAGGISTICO (ZAIP)
	ZONE AGRICOLE OGGETTO DI VINCOLO IDROGEOLOGICO (ZAVI)
Zone a prevalente funzione agricola	Zone a prevalente funzione agricola di presidio paesaggistico-ambientale
ZONE AGRICOLE PRODUTTIVE (ZAP)	ZONE AGRICOLE DI SCARPATA (ZSC)
ZONE AGRICOLE PERURBANE (ZAU)	ZONE AGRICOLE DI SPANATA (ZSP)
	ZONA DESTINATA A RICETTIVITA' TURISTICO AMBIENTALE (ZRTA)

EDIFICI VINCOLATI

Edifici di impianto delle Borgate Edifici e manufatti di interesse storico

FASCE DI RISPETTO e LIMITI DI ZONA

Limiti Amministrativi Limiti Piani Attuativi Rispetto cimiteriale
Limiti Centro Abitato Dividente tra ambiti diversi Rispetto viabilità

INFRASTRUTTURE

	di Progetto
VIABILITA'	
PARCHEGGI	
VERDE PUBBLICO	

