
























# Indagini geologico tecniche Piano Strutturale

Indagini geologico tecniche a supporto della Variante generale al Piano Strutturale approvata con Del. C.C. n. 31 del 19.05.2011

## Allegati

 <a href="#">RELAZIONE TECNICA</a>	526 KB
 <a href="#">Tav.A1 GEOLOGIA capoluogo</a>	3 MB
 <a href="#">Tav.A2 GEOLOGIA staffoli</a>	1 MB
 <a href="#">Tav.B SEZIONI GEOLOGICHE</a>	181 KB
 <a href="#">Tav.C1 LITOLOGICO TECNICA capoluogo</a>	3 MB
 <a href="#">Tav.C2 LITOLOGICO TECNICA staffoli</a>	1 MB
 <a href="#">Tav.D1 DATI DI BASE capoluogo</a>	3 MB
 <a href="#">Tav.D2 DATI DI BASE staffoli</a>	1 MB
 <a href="#">Tav.E1 GEOMORFOLOGIA capoluogo</a>	3 MB
 <a href="#">Tav.E2 GEOMORFOLOGIA staffoli</a>	1 MB
 <a href="#">Tav.G1 IDROGEOLOGICA capoluogo</a>	6 MB
 <a href="#">Tav.G2 IDROGEOLOGICA staffoli</a>	2 MB
 <a href="#">Tav.H1 PERICOLOSITA GEOMORFOLOGICA capoluogo</a>	3 MB
 <a href="#">Tav.H2 PERICOLOSITA GEOMORFOLOGICA staffoli</a>	1 MB
 <a href="#">Tav.I1 PERICOLOSITA IDRAULICA capoluogo</a>	7 MB
 <a href="#">Tav.I2 PERICOLOSITA IDRAULICA staffoli</a>	2 MB
 <a href="#">Tav.L1 PROBLEMATICHE IDROGEOLOGICHE staffoli</a>	1 MB
 <a href="#">Tav.L2 PROBLEMATICHE IDROGEOLOGICHE capoluogo</a>	3 MB
 <a href="#">Tav.M1 PERICOLOSITA SISMICA capoluogo</a>	6 MB
 <a href="#">Tav.M2 PERICOLOSITA SISMICA staffoli</a>	2 MB
 <a href="#">AII.1 DATI DI BASE GEOGNOSTICI</a>	135 MB
 <a href="#">AII.3 INDAGINE SISMICA</a>	7 MB
 <a href="#">AII.2 DATI DI BASE IDROGEOLOGICI</a>	9 MB