
























Indagini geologico tecniche Piano Strutturale

Indagini geologico tecniche a supporto della Variante generale al Piano Strutturale approvata con Del. C.C. n. 31 del 19.05.2011

Allegati

 RELAZIONE TECNICA	526 KB
 Tav.A1 GEOLOGIA capoluogo	3 MB
 Tav.A2 GEOLOGIA staffoli	1 MB
 Tav.B SEZIONI GEOLOGICHE	181 KB
 Tav.C1 LITOLOGICO TECNICA capoluogo	3 MB
 Tav.C2 LITOLOGICO TECNICA staffoli	1 MB
 Tav.D1 DATI DI BASE capoluogo	3 MB
 Tav.D2 DATI DI BASE staffoli	1 MB
 Tav.E1 GEOMORFOLOGIA capoluogo	3 MB
 Tav.E2 GEOMORFOLOGIA staffoli	1 MB
 Tav.G1 IDROGEOLOGICA capoluogo	6 MB
 Tav.G2 IDROGEOLOGICA staffoli	2 MB
 Tav.H1 PERICOLOSITA GEOMORFOLOGICA capoluogo	3 MB
 Tav.H2 PERICOLOSITA GEOMORFOLOGICA staffoli	1 MB
 Tav.I1 PERICOLOSITA IDRAULICA capoluogo	7 MB
 Tav.I2 PERICOLOSITA IDRAULICA staffoli	2 MB
 Tav.L1 PROBLEMATICHE IDROGEOLOGICHE staffoli	1 MB
 Tav.L2 PROBLEMATICHE IDROGEOLOGICHE capoluogo	3 MB
 Tav.M1 PERICOLOSITA SISMICA capoluogo	6 MB
 Tav.M2 PERICOLOSITA SISMICA staffoli	2 MB
 AII.1 DATI DI BASE GEOGNOSTICI	135 MB
 AII.3 INDAGINE SISMICA	7 MB
 AII.2 DATI DI BASE IDROGEOLOGICI	9 MB