

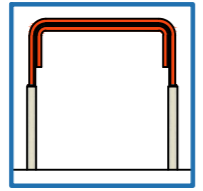
denominazione **Piano Attuativo di iniziativa privata per la realizzazione di un edificio commerciale con presenza di media struttura di vendita ed esercizi di vicinato.**
 Santa Croce sull'Arno(PI) - Via G. Lorca, Via Caravaggio e Largo Giuseppe Viviani.

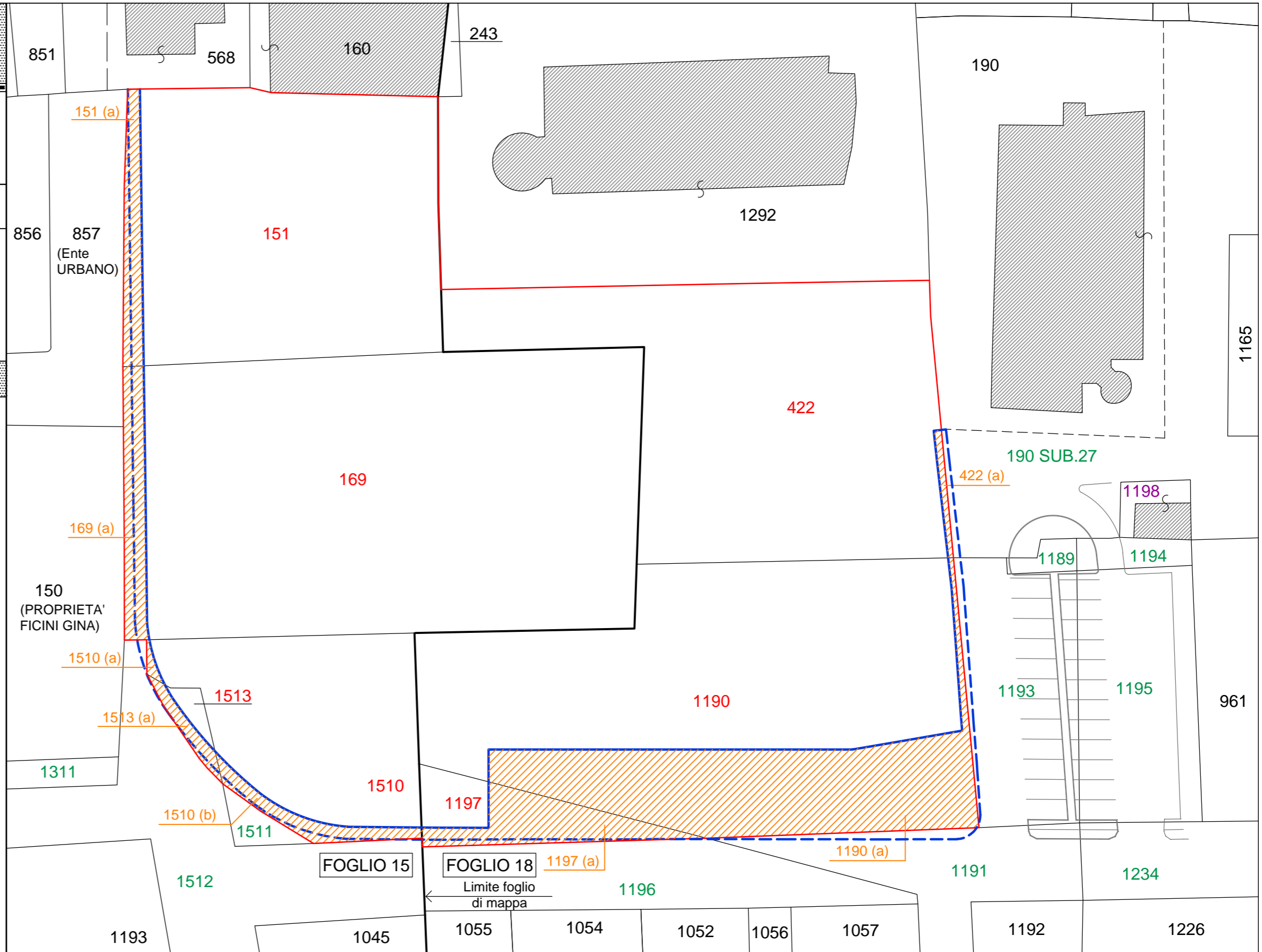
titolo Estratti di mappa catastale con sovrapposizioni delle aree o porzioni di area da cedere all'Amministrazione comunale

scala	1/500	prog.		10
data	Ottobre 2016	sost.		
Proprietà	Consorzio Etruria Scrl Spazio srl	Procuratore	Sig. Pirani Andrea	


Ing. Augusto Bottai

Arch. Paolo Giannoni





PARTICELLA	DITTA INTESTATA	DIRITTI E ONERI REALI	Superficie totale (mq)	Qualita'	Classe	superficie da cedere all'amministrazione (mq)		
FOGLIO DI MAPPA 15 PARTICELLA 151	Consorzio Etruria scrl	Proprietà per 1/1	1270	Seminativo Arborato	1	151 (a)	74,45	
FOGLIO DI MAPPA 15 PARTICELLA 169	Spazio srl	Proprietà per 1/1	2180	Seminativo Arborato	1	169 (a)	91,86	
FOGLIO DI MAPPA 15 PARTICELLA 1513	Spazio srl	Proprietà per 1/1	35	Seminativo Arborato	1	1513 (a)	22,75	
FOGLIO DI MAPPA 15 PARTICELLA 1510	Spazio srl	Proprietà per 1/1	660	Seminativo Arborato	1	1510 (a)	4,85	
						1510 (b)	52,39	
FOGLIO DI MAPPA 18 PARTICELLA 1197	Consorzio Etruria scrl Spazio srl	Proprietà per 1/2 Proprietà per 1/2	200	Seminativo Arborato	1	1197 (a)	125,22	
FOGLIO DI MAPPA 18 PARTICELLA 1190	Consorzio Etruria scrl Spazio srl	Proprietà per 1/2 Proprietà per 1/2	1890	Seminativo Arborato	1	1190 (a)	585,20	
FOGLIO DI MAPPA 18 PARTICELLA 422	Consorzio Etruria scrl	Proprietà per 1/1	1790	Frutteto	U	422 (a)	12,98	
							TOTALE	969,70

— Limite proprietà "Consorzio Etruria SCRL e Spazio SRL"
— Linea di frazionamento - Delimitazione aree da cedere all'amministrazione comunale
— Delimitazione marciapiede
 SUPERFICIE DA CEDERE ALLA PUBBLICA AMMINISTRAZIONE
 IN VERDE SONO IDENTIFICATE LE PARTICELLE DI PROPRIETA' DEL COMUNE DI SANTA CROCE SULL'ARNO
 IN VIOLA E' IDENTIFICATA LA PARTICELLA DI PROPRIETA' DI ENEL SPA